



UNIVERSITAS PGRI  
**ADI BUANA**  
SURABAYA

## **SKRIPSI**

**PARTISIPASI MASYARAKAT KELURAHAN DUKUH MENANGGAL  
DALAM PENCEGAHAN COVID-19 : STUDI KASUS PROGRAM WANI  
JOGO SURABAYA**

**IRENEUS FLORENTIN MAKIN  
NIM. 153900040**

**PROGRAM STUDI PERENCANAAN WILAYAH DAN KOTA  
FAKULTAS TEKNIK  
UNIVERSITAS PGRI ADI BUANA SURABAYA  
2022**



**UNIVERSITAS PGRI  
ADI BUANA  
SURABAYA**

**SKRIPSI**

**PARTISIPASI MASYARAKAT KELURAHAN DUKUH MENANGGAL  
DALAM PENCEGAHAN COVID-19 : STUDI KASUS PROGRAM WANI  
JOGO SURABAYA**

**IRENEUS FLORENTIN MAKIN  
NIM. 153900040**

**PROGRAM STUDI PERENCANAAN WILAYAH DAN KOTA  
FAKULTAS TEKNIK  
UNIVERSITAS PGRI ADI BUANA SURABAYA**

**2022**



**SKRIPSI**



**PARTISIPASI MASYARAKAT KELURAHAN DUKUH MENANGGAL  
DALAM PENCEGAHAN COVID-19 : STUDI KASUS PROGRAM WANI  
JOGO SURABAYA**



**Diajukan untuk Memenuhi Salah Satu Syarat Guna Memperoleh  
Gelar Sarjana Perencanaan Wilayah dan Kota  
Program Studi Perencanaan Wilayah dan Kota  
Fakultas Teknik Universitas PGRI Adi Buana Surabaya**



**IRENEUS FLORENTIN MAKIN  
NIM. 153900040**



**PROGRAM STUDI PERENCANAAN WILAYAH DAN KOTA  
FAKULTAS TEKNIK  
UNIVERSITAS PGRI ADI BUANA SURABAYA**



**2022**








**Skripsi ini dinyatakan Siap diujikan**

**Pembimbing, 18 Juli 2022**



**(Linda Dwi Rohmadiani, ST., MT.)**





**Skripsi ini telah disetujui oleh Panitia Ujian Skripsi  
Program Studi Perencanaan Wilayah dan Kota  
Fakultas Teknik Universitas PGRI Adi Buana Surabaya**



**Pada**

**Hari**

**Tanggal**

**Tahun**

**: Senin**

**: 22 Agustus**

**: 2022**



**Panitia Ujian,**

**Ketua**

**Sekretaris**

**Anggota**

**: Yunia Dwie Nurcahyanie, ST., MT.**

**Dekan**

**: Linda Dwi Rohmadiani, ST., MT.**



**Ketua Jurusan/Prodi**

**: A.A Saqunq Alit Widvastuty, ST., MT .....**

**Penguji I**

**: Moch. Shofwan, S.Pd., M.Sc .....**

**Penguji II**



## KATA PENGANTAR

Puji syukur penulis haturkan kehadiran Tuhan Yang Maha Esa, dengan limpahan kasih dan rahmatNya, akhirnya penulis dapat menyelesaikan Skripsi ini. Studi ini bertujuan untuk memenuhi salah satu syarat memperoleh gelar Sarjana Teknik Program Studi Perencanaan Wilayah dan Kota. Pada Fakultas Teknik Universitas PGRI Adi Buana Surabaya.

Ucapan terima kasih dan penghargaan perlu penulis sampaikan kepada berbagai pihak yang telah memberikan bantuan berupa bimbingan, arahan, saran, dukungan dan kemudahan sejak awal sampai akhir penyusunan Tugas Akhir. Tidak lupa ucapan terima kasih kami sampaikan kepada:

1. Kedua Orang Tuaku Tercinta terima kasih atas dukungan moral dan materinya.
2. Dekan Fakultas Teknik Universitas PGRI Adi Buana Surabaya IbuYunia Dwie Nurcahyanie, ST., MT.
3. Ketua Program Studi Perencanaan Wilayah dan Kota Ibu Linda Dwi Rohmadiani, ST., MT.
4. Dosen Pembimbing Ibu Linda Dwi Rohmadiani, ST.MT.
5. Seluruh Dosen beserta Staff di Program Studi Perencanaan Wilayah dan Kota dan Fakultas Teknik Universitas PGRI Adi Buana Surabaya.
6. Saudara-saudaraku dan juga keluarga terima kasih atas semangatnya.
7. Seluruh teman-teman Program Studi Perencanaan Wilayah dan Kota atas segala bantuan, masukan-masukan dan kekompakannya.

Harapan peneliti, semoga hasil penelitian ini dapat digunakan bagi para akademis dan yang membutuhkan.

Surabaya, Agustus 2022

Ireneus Florentin Makin

## SURAT PERNYATAAN KEASLIAN TULISAN

Yang bertanda tangan di bawah ini,

Nama : Ireneus Florentin Makin

NIM : 153900040

Program Studi : Perencanaan Wilayah dan Kota

Fakultas : Teknik

Judul Tugas Akhir : Partisipasi Masyarakat Kelurahan Dukuh Menanggal Dalam Pencegahan Covid-19 : Studi Kasus Program Wani Jogo Surabaya

Dosen Pembimbing : Linda Dwi Rohmadiani, S.T., M.T

Menyatakan bahwa Skripsi tersebut adalah bukan hasil menjiplak sebagian maupun keseluruhan, kecuali dalam bentuk kutipan yang telah di sebutkan sumbernya. Demikian surat pernyataan ini saya buat dengan sebenarnya.

Surabaya, Agustus 2022

Dosen Pembimbing,

Mahasiswa



Linda Dwi Rohmadiani, ST., MT.



Ireneus Florentin Makin

## DAFTAR ISI

	<b>Halaman</b>
HALAMAN JUDUL .....	i
HALAMAN PENGAJUAN SKRIPSI .....	ii
HALAMAN PERSETUJUAN PEMBIMBING .....	iii
HALAMAN PERSETUJUAN UJIAN SKRIPSI .....	iv
KATA PENGANTAR .....	v
SURAT PERNYATAAN KEASLIAN TULISAN .....	vi
DAFTAR ISI .....	vii
DAFTAR TABEL .....	x
DAFTAR GAMBAR .....	xi
ABSTRAK .....	xii
<b>BAB I PENDAHULUAN</b>	
A. Latar Belakang .....	1
B. Rumusan Masalah .....	2
C. Tujuan dan Manfaat Penulisan .....	2
D. Ruang Lingkup Penelitian .....	3
<b>BAB II TINJAUAN PUSTAKA</b>	
A. Pengertian Covid-19 .....	5
B. Manifestasi Klinis Covid-19 .....	5
C. Penularan Covid-19 .....	6
D. Pencegahan Covid-19 .....	6
E. Pengertian Partisipasi Masyarakat .....	9
F. Tahapan Partisipasi Masyarakat .....	10
G. Penelitian Terdahulu .....	10
<b>BAB III METODE PENELITIAN</b>	
A. Rancangan Penelitian .....	14
B. Definisi Operasional Variabel .....	16
C. Populasi dan Sampel .....	18



D. Metode Pengumpulan Data .....	19
E. Metode Analisis Data .....	20
 <b>BAB IV GAMBARAN UMUM WILAYAH</b>	
A. Gambaran Umum Kecamatan Gayungan .....	22
B. Gambaran Umum Kelurahan Dukuh Menanggal .....	32
 <b>BAB V HASIL ANALISIS DATA DAN PEMBAHASAN</b>	
A. Karakteristik Masyarakat Kelurahan Dukuh Menanggal .....	39
B. Kondisi Covid-19 di Kelurahan Dukuh Menanggal .....	44
C. Partisipasi Masyarakat Kelurahan Dukuh Menanggal Dalam Program Wani Jogo Surabaya Untuk Pencegahan Covid-19 .....	49
 <b>BAB V KESIMPULAN DAN SARAN</b>	
A. Kesimpulan .....	56
B. Saran .....	57
<b>DAFTAR PUSTAKA</b> .....	58
 <b>LAMPIRAN</b>	

## DAFTAR TABEL

	<b>Halaman</b>
Tabel 2.1 Penelitian Terdahulu .....	12
Tabel 3.1 Definisi Operasional Variabel .....	17
Tabel 3.2 Kebutuhan Data Sekunder .....	18
Tabel 3.3 Jumlah Populasi dan Sampel Per RW .....	19
Tabel 3.4 Instrumen Penelitian .....	21
Tabel 4.1 Luas Wilayah Menurut Desa di Kecamatan Gayungan .....	23
Tabel 4.2 Topografi Menurut Kelurahan di Kecamatan Gayungan .....	26
Tabel 4.3 Jumlah Curah Hujan Kelurahan di Kecamatan Gayungan .....	28
Tabel 4.4 Penggunaan Lahan di Kecamatan Gayungan .....	29
Tabel 4.5 Jumlah Penduduk Kecamatan Gayungan .....	31
Tabel 4.6 Kepadatan Penduduk Kecamatan Gayungan .....	32
Tabel 4.7 Luas Wilayah Menurut RW Kelurahan Dukuh Menanggal .....	34
Tabel 4.8 Jumlah Penduduk Menurut RW Kel. Dukuh Menanggal .....	37
Tabel 4.9 Penggunaan Lahan Kelurahan Dukuh Menanggal .....	38
Tabel 5.1 Jumlah Penduduk Menurut RW di Kel. Dukuh Menanggal .....	41
Tabel 5.2 Jumlah Penduduk Menurut Tingkat Pendidikan .....	44
Tabel 5.3 Jumlah Penduduk Menurut Mata Pencaharian .....	45
Tabel 5.4 Sebaran Kasus Positif Bulan Januari .....	48
Tabel 5.5 Sebaran Kasus Positif Bulan Februari .....	49
Tabel 5.6 Sebaran Kasus Positif Bulan Maret .....	50
Tabel 5.7 Sebaran Kasus Positif Bulan April .....	51
Tabel 5.8 Sebaran Kasus Positif Bulan Mei .....	51
Tabel 5.9 Sebaran Kasus Positif Bulan Juni .....	51
Tabel 5.10 Sebaran Kasus Sembuh dan Meninggal Bulan Januari .....	52
Tabel 5.11 Sebaran Kasus Sembuh dan Meninggal Bulan Februari .....	53
Tabel 5.12 Sebaran Kasus Sembuh dan Meninggal Bulan Maret .....	54
Tabel 5.13 Sebaran Kasus Sembuh dan Meninggal Bulan April .....	55
Tabel 5.14 Sebaran Kasus Sembuh dan Meninggal Bulan Mei .....	56
Tabel 5.15 Sebaran Kasus Sembuh dan Meninggal Bulan Juni .....	56
Tabel 5.16 Data Kuisisioner Partisipasi Dalam Pembuatan Keputusan .....	59
Tabel 5.17 Hasil Kuisisioner Partisipasi Dalam Pembuatan Keputusan .....	60
Tabel 5.18 Data Kuisisioner Partisipasi Dalam Pelaksanaan .....	60
Tabel 5.19 Hasil Kuisisioner Partisipasi Dalam Pelaksanaan .....	61
Tabel 5.20 Data Kuisisioner Partisipasi Dalam Pengambilan Manfaat .....	62
Tabel 5.21 Hasil Kuisisioner Partisipasi Dalam Pengambilan Manfaat .....	63
Tabel 5.22 Data Kuisisioner Partisipasi Dalam Evaluasi .....	63
Tabel 5.23 Hasil Kuisisioner Partisipasi Dalam Evaluasi .....	64

## DAFTAR GAMBAR

	<b>Halaman</b>
Gambar 1.1	Peta Administrasi Kelurahan Dukuh Menanggal ..... 4
Gambar 2.1	Tips Mencegah Penyebaran Covid-19 ..... 8
Gambar 3.1	Kerangka Pikir Penelitian ..... 15
Gambar 4.1	Diagram Persentase Luas Wilayah Menurut Kelurahan ..... 23
Gambar 4.2	Peta Administrasi Kecamatan Gayungan ..... 25
Gambar 4.3	Grafik Topografi Menurut Kelurahan ..... 26
Gambar 4.4	Peta Topografi Kecamatan Gayungan ..... 27
Gambar 4.5	Grafik Curah Hujan Kecamatan Gayungan ..... 28
Gambar 4.6	Diagram Persentase Penggunaan Lahan ..... 29
Gambar 4.7	Peta Penggunaan Lahan Kecamatan Gayungan ..... 30
Gambar 4.8	Jumlah Penduduk Kecamatan Gayungan ..... 31
Gambar 4.9	Peta Kepadatan Penduduk Kecamatan Gayungan ..... 33
Gambar 4.10	Diagram Persentase Luas Wilayah Kel. Dukuh Menanggal .... 34
Gambar 4.11	Peta Administrasi Kelurahan Dukuh Menanggal ..... 36
Gambar 4.12	Diagram Persentase Jumlah Penduduk ..... 37
Gambar 4.13	Diagram Persentase Penggunaan Lahan ..... 38
Gambar 4.14	Kondisi Penggunaan Lahan Kelurahan Dukuh Menanggal ..... 39
Gambar 4.15	Peta Penggunaan Lahan Kelurahan Dukuh Menanggal ..... 40
Gambar 5.1	Diagram Persentase Jumlah Penduduk Dukuh Menanggal ..... 39
Gambar 5.2	Peta Kepadatan penduduk Kelurahan Dukuh menanggal ..... 43
Gambar 5.3	Persentase Jumlah Penduduk Menurut Tingkat Pendidikan .... 44
Gambar 5.4	Persentase Jumlah Penduduk Menurut Mata Pencaharian ..... 46
Gambar 5.5	Persentase Sebaran Kasus Postif Covid-19 Bulan Januari..... 48
Gambar 5.6	Persentase Sebaran Kasus Postif Covid-19 Bulan Februari..... 49
Gambar 5.7	Persentase Sebaran Kasus Postif Covid-19 Bulan Maret..... 50
Gambar 5.8	Persentase Sebaran Kasus Postif Covid-19 Bulan April..... 53
Gambar 5.9	Persentase Sebaran Kasus Postif Covid-19 Bulan Mei..... 54
Gambar 5.10	Persentase Kasus Sembuh dan Meninggal Bulan Januari..... 55