



UNIVERSITAS PGRI
ADI BUANA
SURABAYA

SKRIPSI


**PERANAN INFRASTRUKTUR DAN AKSESIBILITAS SERTA POTENSI
HASIL PERTANIAN UNTUK MENDUKUNG PERTUMBUHAN EKONOMI
DI KECAMATAN BATA BUAL**

**FAHMI WAILUSU
NIM. 163900041**

**PROGRAM STUDI PERENCANAAN WILAYAH DAN KOTA
FAKULTAS TEKNIK
UNIVERSITAS PGRI ADI BUANA SURABAYA
2022**



**UNIVERSITAS PGRI
ADI BUANA
SURABAYA**



SKRIPSI



**PERANAN INFRASTRUKTUR DAN AKSESIBILITAS SERTA POTENSI
HASIL PERTANIAN UNTUK Mendukung PERTUMBUHAN EKONOMI
DI KECAMATAN BATA BUAL**



**FAHMI WAILUSU
NIM. 163900041**



**PROGRAM STUDI PERENCANAAN WILAYAH DAN KOTA
FAKULTAS TEKNIK
UNIVERSITAS PGRI ADI BUANA SURABAYA**

2022





SKRIPSI



**PERANAN INFRASTRUKTUR DAN AKSESIBILITAS SERTA POTENSI
HASIL PERTANIAN UNTUK Mendukung PERTUMBUHAN EKONOMI
DI KECAMATAN BATA BUAL**



**Diajukan untuk Memenuhi Salah Satu Syarat Guna Memperoleh Gelar
SARJANA PERENCANAAN WILAYAH DAN KOTA Program Studi
Perencanaan Wilayah dan Kota
Fakultas Teknik Universitas PGRI Adi Buana Surabaya**




**FAHMI WAILUSU
NIM. 163900041**










**PROGRAM STUDI PERENCANAAN WILAYAH DAN KOTA
FAKULTAS TEKNIK
UNIVERSITAS PGRI ADI BUANA SURABAYA
2022**











Lembar Persetujuan Pembimbing



**Skripsi ini dinyatakan Siap diujikan
Pembimbing,**



(A.A. Sagung Alit Widiastuty ST., MT.)
NIDN.0713087601



Lembar Persetujuan Panitia Ujian

Skripsi ini telah disetujui oleh Panitia Ujian Skripsi
Program Studi Perencanaan Wilayah Dan Kota
Fakultas Teknik Universitas PGRI Adi Buana Surabaya

Pada

Hari : Jumat
Tanggal : 25 Februari
Tahun : 2022

Panitia Ujian,

Ketua : Yunia Dwie Nurcahyanie, ST., MT.

Dekan

Sekretaris : Linda Dwi Rohmadiani, ST., MT.

Ketua Jurusan/Prodi

Anggota : Dr. Suning, SE., MT.

Penguji I

: Moch. Shofwan, S.Pd.,MSc

Penguji II

MOTTO

**HAMPIR MENYERAH DI SETIAP LANGKAH TETAPI DI
SELAMATKAN DENGAN DOA, DUKUNG ORANG TUA DAN
KELUARGA.**

KATA PENGANTAR

Puji syukur penulis haturkan kehadiran Tuhan Yang Maha Esa, dengan limpahan kasih dan rahmatNya, akhirnya penulis dapat menyelesaikan Skripsi ini. Studi ini bertujuan untuk memenuhi salah satu syarat memperoleh gelar Sarjana Perencanaan Wilayah dan Kota Program Studi Perencanaan Wilayah dan Kota. Pada Fakultas Teknik Universitas PGRI Adi Buana Surabaya.

Ucapan terima kasih dan penghargaan perlu penulis sampaikan kepada berbagai pihak yang telah memberikan bantuan berupa bimbingan, arahan, saran, dukungan dan kemudahan sejak awal sampai akhir penyusunan Skripsi. Tidak lupa ucapan terima kasih kami sampaikan kepada:

1. Kedua Orang Tuaku Tercinta terima kasih atas dukungan moral dan materinya.
2. Dekan Fakultas Teknik Universitas PGRI Adi Buana Surabaya IbuYunia Dwie Nurcahyanie, ST., MT.
3. Ketua Program Studi Perencanaan Wilayah dan Kota Ibu Linda Dwi Rohmadiani, ST., MT.
4. Dosen Pembimbing Ibu A.A.Sagung Alit Widiastuty ST.,MT.
5. Seluruh Dosen beserta Staff di Program Studi Perencanaan Wilayah dan Kota dan Fakultas Teknik Universitas PGRI Adi Buana Surabaya.
6. Saudara-saudaraku dan juga keluarga terima kasih atas semangatnya.
7. Seluruh teman-teman Program Studi Perencanaan Wilayah dan Kota atas segala bantuan, masukan-masukan dan kekompakannya.

Harapan peneliti, semoga hasil penelitian ini dapat digunakan bagi para akademis dan yang membutuhkan.

Surabaya , 25 Januari 2022

Fahmi Wailusu

SURAT PERNYATAAN KARYA TUGAS AKHIR

Yang bertanda tangan di bawah ini,


Nama : Fahmi Wailusu
NIM : 163900041
Program Studi : Perencanaan Wilayah dan Kota
Fakultas : Teknik
Judul Skripsi : Peranan infrastruktur dan aksesibilitas serta potensi hasil pertanian untuk mendukung pertumbuhan ekonomi di Kecamatan Bata Bual.
Dosen pembimbing : A.A.Sagung Alit Widiastuty ST.,MT,

Menyatakan bahwa Skripsi tersebut adalah bukan hasil menjiplak sebagian maupun keseluruhan, kecuali dalam bentuk kutipan yang telah disebutkan sumbernya. Demikian surat pernyataan ini saya buat dengan sebenarnya.

Surabaya , 25 Februari 2022

Dosen Pembimbing,

Mahasiswa,



A.A.Sagung Alit Widiastuty ST.,MT,



Fahmi Wailusu

DAFTAR ISI

| | Halaman |
|---|----------------|
| HALAMAN JUDUL | i |
| HALAMAN PENGAJUAN SKRIPSI | ii |
| HALAMAN PERSETUJUAN PEMBIMBING | iii |
| HALAMAN PERSETUJUAN UJIAN SKRIPSI | iv |
| MOTTO | v |
| KATA PENGANTAR | vi |
| SURAT PERNYATAAN TUGAS AKHIR | vii |
| DAFTAR ISI | viii |
| DAFTAR TABEL | x |
| DAFTAR GAMBAR | xi |
| ABSTRAK | xiii |
| BAB I PENDAHULUAN | |
| A. Latar Belakang | 1 |
| B. Rumusan Masalah | 3 |
| C. Tujuan dan Manfaat Penulisan | 3 |
| D. Ruang Lingkup Penelitian | 3 |
| BAB II KAJIAN PUSTAKA | |
| A. Landsan teori | 6 |
| B. Kebijakan Infrastruktur dan Aksesibilitas di Kecamatan Bata Bual | 13 |
| C. Penelitian terdahulu | 17 |
| BAB III METODE PENELITIAN | |
| A. Rancangan Penelitian | 20 |
| B. Definisi Operasional Variabel | 22 |
| C. Metode Pengumpulan Data | 25 |
| D. Teknik Analisis Data | 26 |
| BAB IV GAMBARAN UMUM WILAYAH | |
| A. Peyajian Data | 31 |
| BAB V HASIL DAN PEMBAHASAN | |
| A. Kondisi Eksisting Infrastruktur dan Aksesibilitas | 41 |

| | |
|--|----|
| B. Bagaimana Potensi Hasil Pertanian Untuk Mendukung Pertumbuhan Ekonomi di Kecamatan Bata Bual | 51 |
| C. Bagaimana Prioritas Kebijakan Pembangunan Infrastruktur dan Aksesibilitas Dalam Usaha Meningkatkan Hasil Potensi Untuk Pertumbuhan Ekonomi di Kecamatan Bata Bual | 60 |
| BAB V PENUTUP | |
| A. Kesimpulan | 68 |
| B. Saran | 68 |
| DAFTAR PUSTAKA | 70 |
| LAMPIRAN | 74 |

DAFTAR TABEL

| | Halaman |
|--|----------------|
| Tabel 2.1 Penelitian Terdahulu | 19 |
| Tabel 3.1 Definisi Operasional Variabel | 23 |
| Tabel 3.2 Instansi Terkait | 24 |
| Tabel 3.3 Jenis Data | 25 |
| Tabel 4.1 Luas Wilayah Kecamatan Bata Bual..... | 31 |
| Tabel 4.2 Jumlah Curah Hujan Kecamatan | 35 |
| Tabel 4.3 Penggunaan Lahan | 36 |
| Tabel 4.4 Jumlah Penduduk..... | 38 |
| Tabel 4.5 Jumlah PDRB Atas Dasar Harga Konstan | 42 |
| Tabel 5.1 Panjang Jalan | 41 |
| Tabel 5.2 Pembangunan Peningkatan Rehabilitas | 45 |
| Tabel 5.3 Data Listrik | 47 |
| Tabel 5.4 Jumlah Fasilitas Kesehatan | 48 |
| Tabel 5.5 Jumlah Fasilitas Pendidikan | 49 |
| Tabel 5.6 Luas Tanaman Perkebunan | 54 |
| Tabel 5.7 Luas Tanaman Haltikultura | 58 |
| Tabel 5.8 Luas Tanaman Pangan | 59 |
| Tabel 5.9 Strategis | 61 |
| Tabel 5.10 Kriteria dan Sub Kriteria | 61 |
| Tabel 5.11 Prioritas Kebijakan | 68 |

DAFTAR GAMBAR

| | Halaman |
|---|----------------|
| Gambar 1.1 Peta Lokasi Studi | 5 |
| Gambar 3.1 Rancangan Peneliti | 21 |
| Gambar 3.2 Komponen Analisis Data | 26 |
| Gambar 3.3 Struktur (AHP) | 28 |
| Gambar 4.1 Data Luas Wilayah Kecamatan Bata Bual..... | 31 |
| Gambar 4.2 Peta Administrasi Kecamatan Bata Bual | 32 |
| Gambar 4.3 Peta Topografi | 34 |
| Gambar 4.4 Grafik Curah Hujan | 35 |
| Gambar 4.5 Presentasi Pengguna Lahan | 36 |
| Gambar 4.6 Peta Penggunaan Lahan | 37 |
| Gambar 4.7 Diagram Penduduk | 38 |
| Gambar 4.8 Grafik Penduduk..... | 39 |
| Gambar 4.9 Peta Kepadatan Penduduk..... | 40 |
| Gambar 5.1 Persen Panjang Jalan..... | 42 |
| Gambar 5.2 Jalan di Kecamatan Bata Bual..... | 42 |
| Gambar 5.3 Transportasi Luat | 43 |
| Gambar 5.4 Transportasi Darat..... | 44 |
| Gambar 5.5 Air Bersih | 46 |
| Gambar 5.6 PLN Di Kecamatan Bata Bual..... | 47 |
| Gambar 5.7 Tower Di Kecamatan Bata Bual..... | 48 |
| Gambar 5.8 Kesehatan | 49 |
| Gambar 5.9 Pendidikan | 50 |
| Gambar 5.10 Drainase..... | 50 |
| Gambar 5.11 Perkebunan Cengkeh Di Kecamatan Bata Bual | 51 |
| Gambar 5.12 Perkebunan Kelapa | 52 |
| Gambar 5.13 Perkebunan Kakao | 52 |
| Gambar 5.14 Perkebunan Kopi | 53 |
| Gambar 5.15 Perkebunan Jambu Mete | 53 |
| Gambar 5.16 Perkebunan Pala..... | 54 |
| Gambar 5.17 Grafik Tanaman Perkebunan..... | 54 |

| | | |
|-------------|---|----|
| Gambar 5.18 | Tanaman Hartikultular Pisang | 55 |
| Gambar 5.19 | Tanaman hartikultular Pepaya | 55 |
| Gambar 5.20 | Tanaman Haltikultular Durian | 56 |
| Gambar 5.21 | Tanaman Haltikultular Mangga..... | 56 |
| Gambar 5.22 | Tanaman Haltikultular Alpukat | 57 |
| Gambar 5.23 | Tanaman Haltikultular Tomat | 57 |
| Gambar 5.24 | Tanaman Haltikultular Cabe Rawit | 57 |
| Gambar 5.25 | Grafik Tanaman Haltikultular | 58 |
| Gambar 5.26 | Tanaman Pangan Ubi Kaya Dan Ubi Jalar..... | 59 |
| Gambar 5.27 | Grafik Tanaman Pangan..... | 59 |
| Gambar 5.28 | Struktur (AHP) | 62 |
| Gambar 5.29 | Nilai Perbandingan | 64 |
| Gambar5.30 | Nilai Perbandingan Berpasangan Level Kriteria..... | 65 |
| Gambar 5.31 | Nilai Perbandingan Berpasangan..... | 65 |
| Gambar 5.32 | Perbandingan berpasangan level kriteria..... | 66 |
| Gambar 5.33 | Nilai Perbandingan Berpasangan Hilir Pengolahan Hasil | 66 |
| Gambar 5.33 | Perbandingan Kriteria | 67 |