



UNIVERSITAS PGRI
ADI BUANA
SURABAYA

SKRIPSI

**PENGENDALIAN USAHA PENAMBANGAN PASIR ILEGAL DI PANTAI
KAMPA BERDASARKAN PERSPEKTIF MASYARAKAT DALAM
ASPEK KEBERLANJUTAAN DI DESA DETE KECAMATAN TOMIA
TIMUR KABUPATEN WAKATOBİ**

**SAFRIZAL
NIM. 193900009**





**PROGRAM STUDI PERENCANAAN WILAYAH DAN KOTA
FAKULTAS TEKNIK
UNIVERSITAS PGRI ADI BUANA SURABAYA
2023**



**UNIVERSITAS PGRI
ADI BUANA
SURABAYA**



SKRIPSI



**PENGENDALIAN USAHA PENAMBANGAN PASIR ILEGAL DI PANTAI
KAMPA BERDASARKAN PERSPEKTIF MASYARAKAT DALAM
ASPEK KEBERLANJUTAAN DI DESA DETE KECAMATAN TOMIA
TIMUR KABUPATEN WAKATOBI**



**SAFRIZAL
NIM. 19390009**



**PROGRAM STUDI PERENCANAAN WILAYAH DAN KOTA
FAKULTAS TEKNIK**

UNIVERSITAS PGRI ADI BUANA SURABAYA

2023



SKRIPSI



**PENGENDALIAN USAHA PENAMBANGAN PASIR ILEGAL DI PANTAI
KAMPA BERDASARKAN PERSPEKTIF MASYARAKAT DALAM
ASPEK KEBERLANJUTAAN DI DESA DETE KECAMATAN TOMIA
TIMUR KABUPATEN WAKATOBI**



**Diajukan untuk Memenuhi Salah Satu Syarat Guna Memperoleh
Gelar Sarjana Perencanaan Wilayah dan Kota Program Studi Perencanaan
Wilayah dan Kota Fakultas Teknik
Universitas PGRI Adi Buana Surabaya**



**SAFRIZAL
NIM. 193900009**




**PROGRAM STUDI PERENCANAAN WILAYAH DAN KOTA
FAKULTAS TEKNIK
UNIVERSITAS PGRI ADI BUANA SURABAYA**

2023



Lembar Persetujuan Pembimbing

**Skripsi ini dinyatakan Siap diujikan
Pembimbing, 20 juli 2023**



(Anak Agung Sagung Alit Widyastuty, ST., M.T)

LEMBAR PERSETUJUAN PANITIA UJIAN

**Skripsi ini telah disetujui oleh Panitia Ujian Skripsi
Program Studi Perencanaan Wilayah dan Kota
Fakultas Teknik Universitas PGRI Adi Buana Surabaya**

Pada

**Hari : Selasa
Tanggal : 12 September
Tahun : 2023**

Panitia Ujian,

Ketua

**: Dr.Yunia Dwie Nurcahyanie, ST, MT,.....
Dekan**

Sekretaris

**: Linda Dwi Rohmadiani, ST., MT.
Ketua Jurusan/Prodi**

Anggota

**: Moch Shofwan, S.Pd., M.Sc.
Penguji I**

**: Linda Dwi Rohmadiani, ST., MT.
Penguji II**

The image contains several official stamps and handwritten signatures. At the top right, there is a circular stamp of the Faculty of Engineering (Fakultas Teknik) at PGRI Adi Buana Surabaya. Below it is a larger circular stamp for the Prodi PWK (Program Studi Perencanaan Wilayah dan Kota) at the same university. There are three handwritten signatures in blue ink, one of which is written over the Prodi PWK stamp. The signatures appear to be those of the Dean, the Chair of the Department/Program, and one of the examiners.

MOTTO

“Selalu Libatkan Allah Swt. Dalam Seluruh Kegiatan”

SURAT PERYATAAN

Yang bertanda tangan di bawah ini ,

Nama : Safrizal

NIM : 193900009

Program Studi : Perencanaan Wilayah dan Kota

Fakultas : Teknik

Judul Skripsi : Pengendalian Usaha Penambangan Pasir Ilegal di
Pantai Kampa Berdasarkan Perspektif Masyarakat Dalam
Aspek Keberlanjutan di Desa Dete Kecamatan Tomia
Timur Kabupaten Wakatobi

Dosen Pembimbing : Anak Agung Sagung Alit Widyastuty, S.T.,M.T.

Menyatakan bahwa skripsi tersebut adalah bukan menjiplak sebagai maupun
keseluruhan, kecuali dalam bentuk kutipan yang telah disebutkan sumbernya.

Demikian surat pernyataan saya buat dengan sebenarnya

Surabaya, 12 September 2023

Dosen Pembimbing



A A Sagung Alit Widyastuty, ST., MT.

Mahasiswa,



Safrizal

KATA PENGANTAR

Puji syukur penulis hantarkan kehadiran Tuhan Yang Maha Esa, dengan limpahan kasih dan rahmat-Nya, akhirnya penulis dapat menyelesaikan Skripsi Tugas Akhir ini. Studi ini bertujuan untuk memenuhi salah satu syarat memperoleh gelar Sarjana Perencanaan Wilayah dan Kota Program Studi Perencanaan Wilayah dan Kota. Pada Fakultas Teknik Universitas PGRI Adi Buana Surabaya .

Ucapan terima kasih dan penghargaan perlu penulis sampaikan kepada berbagai pihak yang telah memberikan bantuan berupa bimbingan, arahan, saran, dukungan dan kemudahan sejak awal sampai akhir penyusunan Skripsi Tugas Akhir. Tidak lupa ucapan terima kasih kami sampaikan kepada:

1. Kedua Orang Tua yang saya sayangi telah memberikan dukungan dan doa yang tiada henti kepada saya.
2. Dekan Fakultas Teknik Universitas PGRI Adi Buana Surabaya Ibu Dr. Yunia Dwie Nurcahyanie, ST., MT.
3. Ketua Program Studi Perencanaan Wilayah dan Kota Ibu Linda Dwi Rohmadiani, ST., MT.
4. Dosen Pembimbing saya Ibu Anak Agung Sagung Alit Widyastuty, S.T., M.T
5. Seluruh Dosen beserta Staf di Program Studi Perencanaan Wilayah dan Kota dan Fakultas Teknik Universitas PGRI Adi Buana Surabaya.
6. Putriani yang sudah mensupport dan membantu saya dalam menyelesaikan Skripsi Tugas Akhir ini
7. Seluruh teman-teman Angkatan 2019 Prodi Perencanaan Wilayah dan Kota atas segala bantuan, masukan-masukan dan kekompakannya.
8. Seluruh keluarga saya Kakak, dan keluarga Himpunan Mahasiswa Tomia Surabaya (HMTS) yang sudah memberikan dukungan dan bantuan, semoga hasil penelitian ini dapat digunakan bagi para akademis dan yang membutuhkan.

Surabaya, September 2023

Safrizal

DAFTAR ISI

	Halaman
COVER	i
HALAMAN JUDUL	ii
HALAMAN PENGAJUAN SKRIPSI.....	iii
HALAMAN PERSETUJUAN PEMBIMBING	iv
HALAMAN PERSETUJUAN UJIAN SKRIPSI	v
MOTTO	vi
SURAT PERNYATAAN KEASLIAN TULISAN	vii
KATA PENGANTAR	viii
DAFTAR ISI.....	ix
DAFTAR TABEL.....	xi
DAFTAR GAMBAR	xiii
ABSTRAK.....	xvi
BAB I PENDAHULUAN	1
A. LATAR BELAKANG	1
B. RUMUSAN MASALAH	2
C. TUJUAN DAN MANFAAT PENELITIAN	2
D. RUANG LINGKUP	3
BAB II TINJAUAN PUSTAKA	4
A. PERATURAN GUBERNUR NO. 9 TAHUN 2018 TENTANG RENCANA ZONASI WILAYAH DAN PULAU - PULAU KECIL PROVINSI SULAWESI TENGGARA TAHUN 2018- 2038	4
B. KEGIATAN PENAMBANGAN	9
C. PEMBANGUNAN BERKELANJUTAN	13
E. KEGIATAN PENAMBANGAN PASIR ILEGAL.....	15
E. PENELITIAN TERDAHULU	17
BAB III METODOLOGI PENELITIAN	20

A.	RANCANGAN PENELITIAN	20
B.	DEFINISI OPERASIONAL VARIABEL.....	22
D.	METODE PENGUMPULAN DATA	24
C.	POPULASI DAN SAMPEL.....	25
E.	METODE ANALISIS	25
BAB IV	GAMBARAN UMUM WILAYAH.....	30
A.	GAMBARAN UMUM KABUPATEN WAKATOBI.....	30
B.	GAMBARAN UMUM DESA DETE DAN PANTAI KAMPA.....	32
C.	KONDISI FISK	44
D.	KONDISI SOSIAL KEPENDUDUKAN.....	55
F.	GAMBARAN UMUM PANTAI KAMPA	60
BAB V	HASIL ANALISIS DATA DAN PEMBAHASAN	64
A.	KARAKTERISTIK AKTIVITAS PENAMBANGAN PASIR ILEGAL DI PANTAI KAMPA.....	64
B.	PENGARUH PENAMBANGAN PASIR ILEGAL DI PANTAI KAMPA BERDASARKAN PERSPEKTIF MASYARAKAT	68
C.	PENGENDALIAN USAHA PENAMBANGAN PASIR ILEGAL DI PANTAI KAMPA	77
BAB VI	KESIMPULAN DAN SARAN	85
A.	KESIMPULAN	85
B.	SARAN.....	86
DAFTAR	PUSTAKA	87
LAMPIRAN	90

DAFTAR TABEL

	Halaman
Tabel 2. 1 Penelitian Terdahulu	18
Tabel 3. 1 Definisi Operasional Variabel.....	23
Tabel 3. 2 Jumlah Populasi dan Sampel.....	25
Tabel 3. 3 Skala <i>Linkert</i>	26
Tabel 3. 4 Kriteria Analisis Persentase	24
Tabel 3. 5 Nilai Perbandingan Berpasangan.....	28
Tabel 4. 1 Luasan Kabupaten Wakatobi	30
Tabel 4. 2 Luasan Kecamatan Tomia Timur.....	32
Tabel 4. 3 Kelerengan Desa Dete 2023.....	44
Tabel 4. 4 Topografi Desa Dete 2023	46
Tabel 4. 5 Curah hujan Kecamatan Tomia Timur 2023.....	48
Tabel 4. 6 Curah hujan Desa Dete 2023	48
Tabel 4. 7 Jenis tanaha Desa Dete.....	51
Tabel 4. 8 Penggunaan Lahan Desa Dete 2023.....	53
Tabel 4. 9 Jumlah Penduduk dan Kepadatan penduduk	55
Tabel 4. 10 Laju Pertumbuhan penduudk Desa Dete 2018 - 2022	57
Tabel 4. 11 Jumlah penduduk menurut jenis kelamin Desa Dete 2023	58
Tabel 4. 12 Jumlah penduduk menurut jenis udia Desa Dete 2023	58
Tabel 4. 13 Mata Pencaharian Desa Dete 2023	59
Tabel 5. 1 Jumlah Penambang Pasir Ilegal Pantai Kampa.....	67
Tabel 5. 2 Kriteria Penilaian	68
Tabel 5. 3 Skor Skala Linkert	68
Tabel 5. 4 Pengaruh Tingkat Pendidikan Terhadap Kegiatan Penambangan pasir Ilegal Pantai Kampa.....	69
Tabel 5. 5 Pengaruh Kegiatan Penambangan Pasir ilegal Pantai Kamp Terhadap Pendapatan	70

Tabel 5. 6 Pengaruh Kegiatan Penambangan Pasir Ilegal Pantai Kampa Terhadap Mata Pencaharian	72
Tabel 5. 7 Pengaruh Kegiatan Penambangan Pasir Ilegal Pantai Kampa Terhadap Inftrastruktur Desa.....	73
Tabel 5. 8 Pengaruh Kegiatan Penambangan Pasir Ilegal Pantai Kampa Terhadap Peraturan Manajemen Desa Dete	74
Tabel 5. 9 Hasil Komplikasi Dari Hasil Persentase	75
Tabel 5. 10 Hasil Responden AHP 1	77
Tabel 5. 11 Identifikasi Kriteria Dan Sub Kreteria	77
Tabel 5. 12 Jawaban Responden Terhdap Kriteria Karakteristik Penambangan Pasir Ilegal.....	78
Tabel 5. 13 Jawaban Responden Terhdap Pengstuh dampak penambangan pasir ilegal.....	78
Tabel 5. 14 Hasil Komplikasi Perhitungan Prioritas.....	83

DAFTAR GAMBAR

	Halaman
Gambar 1.1. Peta Administrasi Desa Dete	2
Gambar 3.1. Kerangka Pikir Penelitian.....	22
Gambar 4.1. Administrasi Kabupaten Wakatobi 2023	32
Gambar 4.2. Persentase Luas Wilayah Kecamatan tomia Timur 2022.....	33
Gambar 4.3 Administrasi Desa Dete 2023.....	33
Gambar 4.4. SMPN 3 Timu	34
Gambar 4.5. SDN 1 Timu	34
Gambar 4.6. Tk/Paud Desa Dete.....	35
Gambar 4.7. Masjid Nurul Jihad.....	35
Gambar 4.8. Kantor Desa Dete	36
Gambar 4.9. Gedung Pertemuan	36
Gambar 4.10. Polindes	37
Gambar 4.11. Tadu Sangi'a Fatukolo.....	38
Gambar 4.12. Pamtai Kampa	38
Gambar 4.13. Lapangan	38
Gambar 4.14. Peta Sebaran Sarana Pendidikan Desa Dete 2023.....	39
Gambar 4.15. Sarana Peribadatan Desa Det 2023	40
Gambar 4.16. Peta Sebaran Sarana Pelayanan Desa Dete 2023	41
Gambar 4.17. Peta Sebaran Sarana Kesehatan Desa Dete 2023	42
Gambar 4.18. Peta Sebaran Sarana Wisata, Rekreasi dan Olahraga Desa Dete 2023	43
Gambar 4.19. Diagram Kelerengan Desa Dete 2023	44
Gambar 4.20. Peta Kelerengan Desa Dete 2023	47
Gambar 4.21. Diagram Topografi Desa Dete 2023	46
Gambar 4.22. Peta Topografi Desa Dete 2023.....	49
Gambar 4.23. Diagram Curah Hujan Desa Dete 2023.....	49
Gambar 4.24. Peta Curah Hujan Desa Dete 2023.....	50
Gambar 4.25. Diagram Jenis Tanah Desa Dete 2023	51
Gambar 4.26. Peta Jenis Tanah Desa Dete 2023.....	52
Gambar 4.26. Diagram Penggunaan Lahan Dete 2023	53

Gambar 4.27. Peta Penggunaan Lahan Desa Dete 2023	54
Gambar 4.28. Diagram Kependudukan Desa Dete 2023	55
Gambar 4.29. Peta Kepadatan Penduduk Desa Dete 2022	56
Gambar 4.30. Diagram Laju Pertumbuhan Penduduk Desa Dete 2018 - 2022	57
Gambar 4.31. Diagram Jumlah Penduduk Menurut Jenis Kelamin Desa Dete 2022	58
Gambar 4.32. Diagram Jumlah Penduduk Menurut Usia Desa Dete 2022.....	59
Gambar 4.33. Diagram Mata Pencarian Desa Dete 2022	59
Gambar 4.34. Pintu Masuk Pantai Kampa	60
Gambar 4.35. Pantai Kampa	60
Gambar 4.36. Jalan Menuju Pantai Kampa.....	62
Gambar 4.37. Tangga Menuju Ke Pantai Kampa	61
Gambar 4.38. Zona Tinggi Kawasan Penambangan Ilegal di Pantai Kampa	64
Gambar 4.49. Peta Zonasi Penambangan Pasir Ilegal di Pantai Kampa	64
Gambar 5.1. Tempat Penampungan Pasir Ilegal	65
Gambar 5.2. Kendaraan Penambangan Pasir ilegal	65
Gambar 5.3. Pengumpulan Pasir Ilegal.....	66
Gambar 5.4. Hasil Dari Penambangan Pasir Ilegal	67
Gambar 5.5. Diagram Persentase Tingkat Pendidikan Terhadap Penambangan Ilegal	69
Gambar 5.6. Diagram Persentase Pengaruh Penambangan Pasir Ilegal Terhadap Pendapatan	71
Gambar 5.7. Diagram Persentase Pengaruh Terhadap Penambangan Pasir Terhadap Mata Pencaharian.....	72
Gambar 5.8. Diagram Persentase Pengaruh Penambangan Pasir Ilegal Terhadap Infrastruktur	75
Gambar 5.9. Diagram Persentase Pengaruh Penambangan Pasir Ilegal Terhadap mata Pencaharian	75
Gambar 5.9. Struktur Hierarki AHP.....	80
Gambar 5.10. Nilai Perbandingan Kriteria	81
Gambar 5.11. Hasil Komplikasi Hasil Kriteria.....	81