

DAFTAR PUSTAKA

- Arridha, R. Y. (2019). Sistem Informasi Geografi Analisis *Overlay*. In Sistem Informasi Geografi. Diambil dari https://www.academia.edu/38586597/Sistem_Informasi_Geografis_SIG_Overla_Analysis_Analisis_Overlay
- Ahyuni. (2016). *Perencanaan Penggunaan Lahan*. Jakarta: CV. Kecana.
- Arsyad, S. (2010). *Konservasi Tanah dan Air*. Bogor: IPB Press.
- Islam, F., Subiyanto, S., & Sabri, L.M. (2014). Penentuan Resiko Dan Kerentanan Tsunami Di Kebumen Dengan Citra Alos. *Jurnal Geodesi Undip*, 3(1), 141-153
- Hernisa, A. (2012). Evaluasi Kemampuan Lahan Terhadap Penggunaan Lahan/ Penutup Lahan dan RTRW. Bogor: IPB Press
- Ilyas, T. (2006). Mitigasi Gempa dan Tsunami di Daerah Perkotaan. *Seminar Bidang Kerekayasaan Fatek-Unsrat*.
- Oktariadi, O. (2009). Penentuan Peringkat Bahaya Tsunami dengan Metode *Analytical Hierarchy Process* (Studi Kasus: Wilayah Pesisir Kabupaten Sukabumi). *Jurnal Geologi Indonesia*, 4(2), 103-116.
- Pratomo, R.A. & Rudiarto, I. (2013). Permodelan Tsunami dan Implikasinya Terhadap Mitigasi Bencana di Kota Palu. *Planologi Undip*, 9(2), 174-182.
- Sadyohutomo, M. (2012). *Tata Guna dan Pengembangan Lahan*. Surabaya: Universitas PGRI Adi Buana.
- Senaji, E. & Nababan, B (2009). Pemetaan Tingkat Risiko Tsunami di Kabupaten Sikka Nusa Tenggara Timur. *E-Jurnal Ilmu dan Teknologi Kelautan Tropis*, 1(1), 48-61.
- Shofwan, M. (2018). *Mitigasi Bencana Erosi dan Longsor (Kajian Teori dan Teknis)*. Sidoarjo: Mejatamu.
- Shofwan, M. (2021). *Post Disaster Needs Assessment (PDNA)*. Sidoarjo: Meja Tamu.
- Sugiyono. (2007). *Metode Penelitian Kuantitatif, Kualitatif dan Research Development*. Bandung: CV. Alfabeta.

LAMPIRAN-LAMPIRAN




UNIVERSITAS PGRI ADI BUANA SURABAYA
FAKULTAS TEKNIK

Program Studi : Teknik Lingkungan – Perencanaan Wilayah Kota
 Teknik Industri – Teknik Elektro - PVKK
 KAMPUS II: Jl. Dukuh Menanggal XII/4 ☎ (031) 8281181 Surabaya 60234
 Website : www.ft.unipasby.ac.id E-mail : ft@unipasby.ac.id


BERITA ACARA BIMBINGAN SKRIPSI


Form Skripsi-03

Nama	: YOGA PRATAMA			
NIM	: 173900016			
Program Studi	: PERENCANAAN WILAYAH DAN KOTA			
Pembimbing	: Moch. Shofwan, S.Pd., M.Sc.			
Periode Bimbingan	: Gasal/Genap*) Tahun 2020/2021			
Judul Skripsi	PENGARUH KAWASAN RAWAN BENCANA TSUNAMI TERHADAP PENGGUNAAN LAHAN DI KECAMATAN MUNCAR			
KEGIATAN KONSULTASI / BIMBINGAN				
No	Tanggal	Materi pembimbingan	Keterangan	Paraf
1	18-MARET-2021	Ceramah Umum	ru	
2	6-APRIL-2021	Ceramah Umum	ru	
3	14-APRIL-2021	Karakteristik Penggunaan Lahan	ru	
4	20-APRIL-2021	Karakteristik penggunaan Lahan	ru	
5	12 Mei 2021	Tingkat Risiko zona Bencana	ru	
6	20 Mei 2021	Hasil Tingkat Risiko zona Bencana	ru	
7	30 Juni 2021	Hasil PETA Tingkat Risiko	ru	
8	8 Juni 2021	Analisis korelasi	ru	
9	18 Juni 2021	BoK VI. DTPUS.	ru	
10	29 Juni 2021	ACC		
Dinyatakan selesai tanggal :29.....Juni..... 2021				

Mengetahui,
 Ketua Program Studi,

 Yuda Adi P.

Pembimbing,

 Moch. Shofwan

Surabaya, 29 Juni 2021
 Mahasiswa,

 YOGA PRATAMA



UNIVERSITAS PGRI ADI BUANA SURABAYA
FAKULTAS TEKNIK

Program Studi : Teknik Lingkungan – Perencanaan Wilayah Kota
Teknik Industri – Teknik Elektro - PVKK
KAMPUS II: Jl. Dukuh Menanggal XII/4 ☎ (031) 8281181 Surabaya 60234
Website : www.ft.unipasby.ac.id E-mail : ft@unipasby.ac.id

FORM REVISI SKRIPSI

Nama Mahasiswa : YOGA PRATAMA
 NIM : 173900016
 Fakultas / Progdil : TEKNIK / PWK
 Judul Skripsi : PENGARUH KAWASAN RAWAN BENCANA TSUNAMI TERHADAP PENGGUNAAN LAHAN DI KECAMATAN MUNCAR
 Ujian Tanggal : 29 JUNI 2021

No Bab.	Tanggal	Materi Konsultasi	Keterangan Catatan	Tanda Tangan Penguji
I	7-7-2021	Analisis BAB V,		
II	10-7-2021	BAB V & Kesimpulan Saran		
III	26-7-2021	Analisis & Saran	Revisi	
IV	31-7-2021	Analisis & Paper	Revisi	
V	2-8-2021	Abstrak & Saran	Revisi	
VI	4-8-2021	Abstrak & Saran	ACC	

Disetujui Dosen Penguji
 Pada Tanggal, 8 Agustus 2021

Penguji I,

 (Dr. Suning, S2, MS)

Penguji II,

 (Linda Lari-R)

1. a. Penyelesaian Revisi paling lambat 2 minggu dari pelaksanaan Ujian Skripsi.
 b. Pengetikan, penjilidan, penandatngani Skripsi dan mengumpulkan Skripsi paling lambat 2 minggu dari revisi.
2. Apabila sampai batas waktu tersebut (point 1,a dan b) mahasiswa belum menyelesaikan revisi dan tanda tangan, maka **Ujian dinyatakan Gugur.**
3. a. Foto copy Form Revisi diserahkan ke Program Studi.
 b. Skripsi yang sudah direvisi diserahkan ke Fakultas tiga eksemplar untuk dijilid.

VII 6-8-21 Analisis, napter program 1 revisi

VIII 8-8-2021 ACC



PEMERINTAH PROVINSI JAWA TIMUR
BADAN KESATUAN BANGSA DAN POLITIK
JALAN PUTAT INDAH NO.TELP. (031) – 5677935, 5681297, 5675493
SURABAYA – (60189)

Surabaya, 20 Mei 2021

Nomor : 070/4661/209.4/2021
Sifat : Biasa
Lampiran : -
Perihal : Penelitian/Survey/Research

Kepada
Yth. Bupati Banyuwangi
Cq. Kepala Dinas Penanaman Modal dan
Pelayanan Terpadu Satu Pintu
di -

BANYUWANGI

Menunjuk surat : Dekan Fakultas Teknik Universitas PGRI Adi Buana Surabaya
Nomor : 277/Ad.II/FT/V/2021
Tanggal : 5 Mei 2021

Bersama ini memberikan Rekomendasi kepada :

Nama : Yoga Pratama
Alamat : Dusun Pumping RT. 002 RW. 007 Palmpangrejo, Cluring, Kabupaten Banyuwangi /082233281871
Pekerjaan : Mahasiswa /UNIPASBY
Kebangsaan : Indonesia

bermaksud mengadakan penelitian/survey/research :


Judul : "Pengaruh Kawasan Rawan Bencana Tsunami Terhadap Penggunaan Lahan Di Kecamatan Muncar".
Tujuan/bidang : Mencari data, Wawancara, Tugas Akhir / Perencanaan Wilayah dan Kota
Dosen Pembimbing : MOCH. SHOFWAN, S.Pd., M.Sc.
Peserta : -
Waktu : 3 (Tiga) Bulan
Lokasi : Kabupaten Banyuwangi

Sehubungan dengan hal tersebut, diharapkan dukungan dan kerjasama pihak terkait untuk memberikan bantuan yang diperlukan. Adapun kepada peneliti agar memperhatikan hal-hal sebagai berikut :

1. Berkewajiban menghormati dan mentaati peraturan dan tata tertib yang berlaku di daerah setempat;
2. Pelaksanaan penelitian/survey/research agar tidak disalahgunakan untuk tujuan tertentu yang dapat mengganggu kestabilan keamanan dan ketertiban di daerah setempat;
3. Melaporkan hasil penelitian dan sejenisnya kepada Bakesbangpol Provinsi Jawa Timur.

Demikian untuk menjadi maklum.

a.n. Pit. KEPALA BADAN KESATUAN BANGSA DAN POLITIK



JOHAN FITRIADI, S.STP., M.Si

Revisi Tk. I (IV/b)
NIP. 19781120 199802 1 001

Tembusan :

1. Dekan Fakultas Teknik Universitas PGRI Adi Buana Surabaya;
2. Yang bersangkutan.



UNIVERSITAS PGRI ADI BUANA SURABAYA
FAKULTAS TEKNIK

Program Studi : Teknik Lingkungan – Perencanaan Wilayah Kota
Teknik Industri – Teknik Elektro - PVKK

KAMPUS II: Jl. Dukuh Menanggal XII/4 ☎ (031) 8281181 Surabaya 60234

Website : www.ft.unipasby.ac.id E-mail : ft@unipasby.ac.id

Nomor : 156/Ad. II/FT/V/2021
Lamp. : -
Hal : Permohonan Ijin Penelitian

Surabaya, 5 Mei 2021

Kepada Yth.

Badan Kesatuan Bangsa dan Politik Provinsi Jawa Timur
Jalan Putat Indah Kelurahan No. 1, Surabaya
Di – Surabaya

Untuk memenuhi tuntutan Kurikulum Jurusan/ Program Studi Perencanaan Wilayah dan Kota Fakultas Teknik Universitas PGRI Adi Buana Surabaya, dimana mahasiswa diwajibkan untuk menempuh mata kuliah Skripsi / Tugas Akhir, maka dengan ini kami mengajukan permohonan ijin, agar mahasiswa dibawah ini dapat melakukan penelitian dan mengambil data. Adapun mahasiswa tersebut adalah :



Nama : Yoga Pratama
NIM : 173900016
Prodi : Perencanaan Wilayah Kota

Dengan penelitian yang berjudul “Pengaruh Kawasan Rawan Bencana Tsunami Terhadap Penggunaan Lahan Di Kecamatan Muncar”

Demikian permohonan ini atas perkenan dan kerjasamanya disampaikan terima kasih.

Mengesahkan,
Dekan,

Yoga Dwi Nurcahyanie, ST., MT.
NIP. 197806092005012003


Ketua Program Studi,

Linda Dwi Rohmadiani, ST., MT.
NIDN: 0711078105