



UNIVERSITAS PGRI
ADI BUANA
SURABAYA

SKRIPSI

KAJIAN PERSEPSI PENGGUNA DAN ANGKUTAN UMUM TERHADAP
LOKASI TERMINAL TIPE A BANGKALAN

RISKA ANGGA DEWI
NIM. 193909001

PROGRAM STUDI PERENCANAAN WILAYAH DAN KOTA
FAKULTAS TEKNIK
UNIVERSITAS PGRI ADI BUANA SURABAYA
2021



**UNIVERSITAS PGRI
ADI BUANA
SURABAYA**

SKRIPSI

**KAJIAN PERSEPSI PENGGUNA DAN ANGKUTAN UMUM TERHADAP
LOKASI TERMINAL TIPE A BANGKALAN**

**RISKA ANGGA DEWI
NIM. 193909001**

**PROGRAM STUDI PERENCANAAN WILAYAH DAN KOTA
FAKULTAS TEKNIK
UNIVERSITAS PGRI ADI BUANA SURABAYA**

2021



SKRIPSI







**KAJIAN PERSEPSI PENGGUNA DAN PENGEMUDI ANGKUTAN
UMUM TERHADAP LOKASI TERMINAL TIPE A BANGKALAN**



**Diajukan untuk Memenuhi Salah Satu Syarat Guna Memperoleh
Gelar Sarjana Perencanaan Wilayah dan Kota Program Studi
Perencanaan Wilayah dan Kota
Fakultas Teknik Universitas PGRI Adi Buana Surabaya**



**RISKA ANGGA DEWI
NIM. 193909001**



**PROGRAM STUDI PERENCANAAN WILAYAH DAN KOTA
FAKULTAS TEKNIK
UNIVERSITAS PGRI ADI BUANA SURABAYA**

2021





Skripsi ini dinyatakan Siap diujikan

Surabaya, 25 Januari 2021

Pembimbing,



(Linda Dwi Rohmadiani, S.T., M.T.)



Lembar Persetujuan Panitia Ujian

**Skripsi ini telah disetujui oleh Panitia Ujian Skripsi
Program Studi Perencanaan Wilayah dan Kota
Fakultas Teknik Universitas PGRI Adi Buana Surabaya**

Pada

Hari : Rabu

Tanggal : 02 Maret

Tahun : 2021

Panitia Ujian,

Ketua : Yunia Dwie Nurcahyanie, ST, MT.
Dekan



Sekretaris : Linda Dwi Rohmadiani, S.T., M.T.
Ketua Jurusan/Prodi

Anggota : Dr. Suning S.E., M.T.
Penguji I

: AA. Sagung Alit W, S.T., M.T.
Penguji II

SURAT PERNYATAAN

Yang bertanda tangan di bawah ini :


Nama : Riska Angga Dewi
NIM : 193909001
Program Studi : Perencanaan Wilayah dan Kota
Fakultas : Fakultas Teknik
Judul Skripsi : Kajian Persepsi Pengguna Dan Pengemudi Angkutan
Umum Terhadap Lokasi Terminal Tipe A Bangkalan
Dosen Pembimbing : Linda Dwi Rohmadiani, S.T., M.T.

Menyatakan bahwa skripsi tersebut adalah bukan hasil menjiplak sebagian maupun keseluruhan, kecuali dalam bentuk kutipan yang telah disebutkan sumbernya.
Demikian surat pernyataan saya buat dengan sebenarnya

Surabaya,

Dosen Pembimbing,

Mahasiswa


Linda Dwi Rohmadiani, S.T., M.T.




Riska Angga Dewi

KATA PENGANTAR

Puji syukur penulis haturkan kehadirat Allah SWT, dengan limpahan rahmat dan ridho-Nya, akhirnya penulis dapat menyelesaikan Proposal ini. Studi ini bertujuan untuk memenuhi salah satu syarat memperoleh gelar Sarjana Perencanaan Wilayah dan Kota Program Studi Perencanaan Wilayah dan Kota pada Fakultas Teknik Universitas PGRI Adi Buana Surabaya.

Ucapan terima kasih dan penghargaan perlu penulis sampaikan kepada berbagai pihak yang telah memberikan bantuan berupa bimbingan, arahan, saran, dukungan dan kemudahan sejak awal sampai akhirnya penyusunan Skripsi. Tidak lupa ucapan terima kasih kami sampaikan kepada :

1. Kedua orang tuaku tercinta, terima kasih atas dukungan moral dan materinya;
2. Dekan Fakultas Teknik, Ibu Yunia Dwie Nurcahyanie, ST., MT.;
3. Ketua Program Studi Perencanaan Wilayah dan Kota, Ibu Linda Dwi Rohmadiani, S.T., M.T.;
4. Dosen Pembimbing, Ibu Linda Dwi Rohmadiani, S.T., M.T.;
5. Seluruh Dosen beserta Staff di Program Studi Perencanaan Wilayah dan Kota dan Fakultas Teknik;
6. Teman – teman Program Studi Perencanaan Wilayah dan Kota.

Harapan peneliti, semoga hasil penelitian ini dapat digunakan bagi para akademis dan yang membutuhkan.

Surabaya, Maret 2021

Penulis

ABSTRAK

(Riska Angga Dewi), 2021, Kajian Persepsi Kajian Persepsi Pengguna Dan Pengemudi Angkutan Umum Terhadap Lokasi Terminal Tipe A Bangkalan, Skripsi, Program Studi: Perencanaan Wilayah dan Kota Fakultas Teknik Universitas PGRI Adi Buana, Dosen Pembimbing: Linda Dwi Rohmadiani, S.T., M.T.

Pembangunan Terminal Tipe A Bangkalan yang dilaksanakan sejak tahun 2013 hingga 2015 baru mencapai 30% dan masih belum beroperasi dikarenakan pembangunan terminal yang masih belum tuntas dilaksanakan. Tujuan penelitian adalah mengidentifikasi karakteristik lokasi Terminal Bangkalan Tipe A dan persepsi pengguna serta pengemudi angkutan. Teknik pengumpulan data yang digunakan dalam penelitian adalah observasi, kuesioner dan survey instansi. Metode analisis yang digunakan adalah *mix method* (metode campuran) yaitu analisis karakteristik lokasi terminal, analisis *overlay* dan analisis persentase. Hasil penelitian menunjukkan bahwa lokasi Terminal Tipe A Bangkalan sesuai dengan rencana tata ruang wilayah kabupaten, pusat kecamatan terdekat adalah ibukota Kecamatan Burneh, tidak dilalui trayek AKAP, AKDP, dan angkutan perkotaan, serta lokasi terminal berada di jaringan jalan arteri primer dengan kelas III-A. Hasil persepsi pengguna dan pengemudi angkutan umum terhadap lokasi Terminal Tipe A menunjukkan bahwa responden menilai sangat rendah dari aspek jarak terminal ke pusat keramaian, kemudahan mendapatkan penumpang, pengetahuan fungsi terminal dan daya tarik terminal.

Kata Kunci : Lokasi Terminal, Persepsi Pengguna, Persepsi Pengemudi

DAFTAR ISI

HALAMAN JUDUL	i
HALAMAN PENGAJUAN SKRIPSI.....	ii
HALAMAN PERSETUJUAN PEMBIMBING	iii
HALAMAN PENGESAHAN	iv
SURAT PERNYATAAN KEASLIAN TULISAN	v
KATA PENGANTAR	vi
DAFTAR ISI.....	vii
DAFTAR GAMBAR.....	ix
DAFTAR TABEL.....	x
ABSTRAK.....	xi
BAB I PENDAHULUAN	1
A. LATAR BELAKANG	1
B. RUMUSAN MASALAH	2
C. TUJUAN DAN MANFAAT PENELITIAN.....	2
D. RUANG LINGKUP PENELITIAN	3
BAB II TINJAUAN PUSTAKA	7
A. PENGERTIAN TERMINAL	7
B. TIPE TERMINAL	7
C. FASILITAS TERMINAL.....	7
D. PENETAPAN LOKASI TERMINAL.....	9
E. PERSEPSI	10
F. ANALISA OVERLAY.....	11
G. PENELITIAN TERDAHULU	13
BAB III METODOLOGI PENELITIAN	20
A. RANCANGAN PENELITIAN	20
B. DEFINISI OPERASIONAL VARIABEL.....	20
C. POPULASI DAN PENENTUAN SAMPEL.....	24
D. METODE PENGUMPULAN DATA	24
E. METODE ANALISA DATA	25

BAB IV GAMBARAN UMUM WILAYAH.....	28
A. KONDISI GEOGRAFIS	28
B. KONDISI KEPENDUDUKAN.....	29
C. PENGGUNAAN LAHAN	33
D. KONDISI EKSISTING TERMINAL	36
BAB V HASIL ANALISIS DAN PEMBAHASAN	41
A. ANALISIS KARAKTERISTIK LOKASI TERMINAL.....	41
B. PERSEPSI PENGGUNA DAN PENGEMUDI ANGKUTAN UMUM.....	64
BAB VI KESIMPULAN DAN SARAN	67
A. KESIMPULAN	67
B. SARAN.....	68
DAFTAR PUSTAKA	69
LAMPIRAN.....	72

DAFTAR GAMBAR

Gambar 1.1. Peta Lokasi Terminal Tipe A Bangkalan.....	5
Gambar 2.1 Overlay Map Layer (ESRI)	12
Gambar 3.1. Kerangka Pikir Penelitian.....	21
Gambar 4. 1 Persentase Wilayah Kecamatan di Kabupaten Bangkalan Tahun 2020	29
Gambar 4. 2 Rasio Jenis Kelamin	31
Gambar 4. 3 Peta Kepadatan Penduduk Di Kabupaten Bangkalan.....	32
Gambar 4. 4 Peta Penggunaan Lahan Kabupaten Bangkalan	35
Gambar 4. 5 Kondisi Jalur Keberangkatan dan Kedatangan Terminal Tipe A Bangkalan	38
Gambar 4. 6 Kondisi Toilet Terminal Tipe A Bangkalan	38
Gambar 4. 7 Kondisi Ruang Tunggu Keberangkatan dan Restoran Terminal Tipe A Bangkalan	38
Gambar 5. 1 Peta Overlay Kesesuaian Lahan	41
Gambar 5. 2 Peta Jarak Terminal Tipe A Bangkalan ke Pusat – Pusat Keramaian.....	44
Gambar 5. 3 Peta Trayek Transportasi Darat	52
Gambar 5. 4 Peta Jaringan Jalan Kabupaten Bangkalan	61

DAFTAR TABEL

Tabel 2.1.	Penelitian Terdahulu.....	15
Tabel 3.1.	Definisi Operasional Variabel	22
Tabel 4.1.	Luas Kecamatan di Kabupaten Bangkalan Tahun 2020.....	28
Tabel 4.2.	Kepadatan Penduduk Per Kecamatan di Kabupaten Bangkalan Tahun 2019	29
Tabel 4.3	Jumlah Penduduk Menurut Jenis Kelamin di	30
Tabel 4.4.	Penggunaan Lahan Di Kabupaten Bangkalan	34
Tabel 4.5.	Ketersediaan Fasilitas Utama dan Fasilitas Penunjang di Terminal Tipe A Bangkalan Tahun 2019.....	36
Tabel 5. 1	Jarak Terminal Tipe A Bangkalan ke Pusat Keramaian.....	43
Tabel 5. 2	Frekuensi Jarak Terminal Terhadap Pusat Keramaian	44
Tabel 5. 3	Trayek AKAP yang Melewati Kabupaten Bangkalan Tahun 2014	45
Tabel 5. 4	Trayek AKDP yang Melewati Kabupaten Bangkalan Tahun 2020	46
Tabel 5. 5	Trayek Angkutan Kota di Kabupaten Bangkalan Tahun 2020.....	50
Tabel 5. 6	Panjang Jaringan Jalan menurut Kewenangan di Kabupaten Bangkalan Tahun 2017-2019.....	54
Tabel 5. 7	Panjang Jalan Menurut Jenis Permukaan Jalan di Kabupaten Bangkalan Tahun 2017-2019.....	55
Tabel 5. 8	Panjang Jalan Menurut Kondisi Jalan Di Kabupaten Bangkalan Tahun 2017-2019.....	55
Tabel 5. 9	Panjang Jalan Nasional Di Kabupaten Bangkalan.....	55
Tabel 5. 10	Panjang Jalan Kabupaten Di Kabupaten Bangkalan	56
Tabel 5. 11	Panjang Jalan Kota Di Kabupaten Bangkalan.....	60
Tabel 5. 12	Panjang Jalan Desa Di Kabupaten Bangkalan.....	61
Tabel 5. 13	Analisis Persepsi Pengguna Angkutan Umum	66
Tabel 5. 14	Analisis Persepsi Pengemudi Angkutan Umum.....	67