



UNIVERSITAS PGRI
ADI BUANA
SURABAYA

SKRIPSI

**IDENTIFIKASI POLA AKTIVITAS MASYARAKAT PADA RUANG
TERBUKA PUBLIK DI KAWASAN ALUN-ALUN LAMONGAN**

**VIRDA EL FAJRIANI EFENDI
NIM. 163900034**

**PROGRAM STUDI PERENCANAAN WILAYAH DAN KOTA
FAKULTAS TEKNIK
UNIVERSITAS PGRI ADI BUANA SURABAYA
2020**



**UNIVERSITAS PGRI
ADI BUANA
SURABAYA**



SKRIPSI

**IDENTIFIKASI POLA AKTIVITAS MASYARAKAT PADA
RUANG TERBUKA PUBLIK DI KAWASAN ALUN – ALUN
LAMONGAN**



VIRDA EL FAJRIANI EFENDI
NIM. 163900034

**PROGRAM STUDI PERENCANAAN WILAYAH DAN KOTA
FAKULTAS TEKNIK
UNIVERSITAS PGRI ADI BUANA SURABAYA**

2020









SKRIPSI



**IDENTIFIKASI POLA AKTIVITAS MASYARAKAT PADA
RUANG TERBUKA PUBLIK DI KAWASAN ALUN – ALUN
LAMONGAN**



**Diajukan Untuk Memenuhi Salah Satu Syarat Guna Memperoleh Gelar
Sarjana Perencanaan Wilayah dan Kota Pada Program Studi
Perencanaan Wilayah dan Kota Fakultas Teknik**



**VIRDA EL FAJRIANI EFENDI
NIM. 163900034**



**PROGRAM STUDI PERENCANAAN WILAYAH DAN KOTA
FAKULTAS TEKNIK
UNIVERSITAS PGRI ADI BUANA SURABAYA
2020**





Lembar Persetujuan Pembimbing

**Skripsi ini dinyatakan siap diujikan
Pembimbing,**

Siti Nuurlaily Rukmana

(Siti Nuurlaily Rukmana, ST., MT.)

Lembar Persetujuan Panitia Ujian

Skripsi ini telah disetujui oleh Panitia Ujian Skripsi
Program Studi Perencanaan Wilayah dan Kota
Fakultas Teknik Universitas PGRI Adi Buana Surabaya

Pada

Hari : Kamis

Tanggal : 06 Agustus

Tahun : 2020

Panitia Ujian,

Ketua : Yunia Dwie Nurcahyanie ST., MT.
Dekan

Sekretaris : Linda Dwi Rohmadiani ST., MT.
Ketua Jurusan/Prodi

Anggota : Linda Dwi Rohmadiani ST., MT.
Penguji I

Anggota : Moch. Shofwan S.Pd., M.Sc
Penguji II



[Handwritten signature]
.....

[Handwritten signature]
.....

[Handwritten signature]
.....

MOTTO

Jangan pergi mengikuti kemana jalan akan berujung. Buat jalanmu sendiri dan tinggalkanlah jejak sebaik mungkin.

-Ralph Waldo Emerson-

Orang-orang yang berhenti belajar akan menjadi pemilik masa lalu.
Dan orang-orang yang masih terus belajar, akan menjadi pemilik masa
depan

-Mario Teguh-

SURAT PERNYATAAN

Yang bertanda tangan di bawah ini:

Nama : Virda El Fajriani Efendi
NIM : 163900034
Program Studi : Perencanaan Wilayah dan Kota
Fakultas : Teknik
Judul Skripsi : Identifikasi Pola Aktivitas Masyarakat Pada Ruang Terbuka
Publik di Kawasan Alun-Alun Lamongan
Dosen Pembimbing : Siti Nuurlaily Rukmana, S.T., M.T

Menyatakan bahwa skripsi tersebut adalah bukan hasil menjiplak sebagian atau keseluruhan, kecuali dalam bentuk kutipan yang telah disebutkan sumbernya.

Demikian surat pernyataan saya buat dengan sebenarnya.

Surabaya, 10 Agustus 2020

Dosen Pembimbing



Siti Nuurlaily Rukmana, S.T., M.T

Mahasiswa



Virda El Fajriani Efendi

KATA PENGANTAR

Puji syukur penulis haturkan kehadiran Allah SWT dengan limpahan rahmat dan ridhoNya, akhirnya penulis dapat menyelesaikan Skripsi ini bertujuan untuk memenuhi salah satu syarat memperoleh gelar Sarjana Perencanaan Wilayah dan Kota Program Studi Perencanaan Wilayah dan Kota Fakultas Teknik Universitas PGRI Adi Buana Surabaya.

Ucapan terimakasih dan penghargaan perlu penulis sampaikan kepada berbagai pihak yang telah memberikan bantuan berupa bimbingan, arahan, saran, dukungan dan kemudahan sejak awal sampai akhir penyusunan Skripsi. Tidak lupa ucapan terimakasih penulis sampaikan kepada:

1. Kedua orang tua saya, Bapak Lasiman Efendi S.Pd dan Ibu Sumiati (alm) yang selalu mendoakan saya dan memberikan motivasi serta dukungan yang penuh kepada saya untuk menggapai cita-cita.
2. Kakak saya, Jefri Mahardhika Efendi S.Pd yang selalu memberikan dukungan serta dorongan semangat untuk dapat menyelesaikan perkuliahan saya.
3. Ibu Yunia Dwie Nurcahyanie ST., MT, selaku Dekan Fakultas Teknik Universitas PGRI Adi Buana Surabaya.
4. Ibu Linda Dwi Rohmadiani. ST., MT, selaku Ketua Program Studi Perencanaan Wilayah dan Kota.
5. Ibu Siti Nuurlaily Rukmana, ST., MT, selaku Dosen Pembimbing yang telah meluangkan waktu untuk bimbingan secara online, pengarahan dan dukungan selama proses penulisan proposal hingga skripsi ini selesai.
6. Seluruh Dosen beserta staff di Program Studi Perencanaan Wilayah dan Kota Fakultas Teknik yang telah membantu selama proses perkuliahan.
7. Muftiatas Sahliyah, Haris Din Alkholis, Rizal Dian Permana, Yeni Rahayu Ningsih yang telah membantu dan berkontribusi selama proses perkuliahan.
8. Serta teman-teman seperjuangan Program Studi Perencanaan Wilayah dan Kota angkatan 2016 terimakasih atas dukungan dan bantuannya.

Dalam penulisan Skripsi ini penulis menyadari bahwa masih banyak kekurangan. Untuk itu penulis mengharapkan saran dan kritik yang membangun dari pembaca. Penulis mengucapkan terimakasih dan semoga Skripsi ini dapat bermanfaat bagi siapa saja yang membaca.

Surabaya, 10 Agustus 2020

Penulis

DAFTAR ISI

HALAMAN JUDUL.....	i
HALAMAN PENGAJUAN SKRIPSI.....	ii
HALAMAN PERSETUJUAN PEMBIMBING	iii
HALAMAN PERSETUJUAN UJIAN SKRIPSI	iv
MOTTO.....	v
SURAT PERNYATAN KEASLIAN TULISAN	vi
KATA PENGANTAR	vii
DAFTAR ISI.....	viii
DAFTAR TABEL.....	x
DAFTAR GAMBAR	xii
ABSTRAK	xiii
BAB I PENDAHULUAN	
A. Latar Belakang	1
B. Rumusan Masalah	2
C. Tujuan Dan Manfaat	2
D. Ruang Lingkup.....	3
1. Ruang Lingkup Substansi	3
2. Ruang Lingkup Spasial	4
BAB II TINJAUAN PUSTAKA	
A. Ruang Terbuka Hijau	9
B. Ruang Terbuka Publik.....	11
C. Konsep Perancangan Taman	13
D. Pola Aktivitas	18
E. Analisis Place Centered Mapping	19
F. Penelitian Terdahulu	19
BAB III METODE PENELITIAN	
A. Rancangan Penelitian	23
B. Definisi Operasional dan Variabel	25
C. Metode Pengumpulan Data	27
D. Metode Analisis Data.....	28
BAB IV GAMBARAN UMUM WILAYAH	
A. Gambaran Umum Kecamatan Lamongan	29
1. Wilayah Administrasi dan Kondisi Geografis	30
2. Kondisi Fisik Dasar	32
3. Penggunaan Lahan	32
4. Kependudukan.....	35
5. Kondisi Sarana	42
B. Gambaran Umum Wilayah Penelitian	48

BAB V HASIL ANALISIS DAN PEMBAHASAN

- A. Analisis Karakteristik Wilayah Kawasan Alun-Alun Lamongan53
 - 1. Penggunaan Lahan di Alun-Alun Lamongan.....53
 - 2. Penggunaan Lahan di Sekitar Kawasan Alun-Alun Lamongan.....61
 - 3. Vegetasi.....73
- B. Analisis Pola Aktivitas Masyarakat di Kawasan Alun-Alun Lamongan 79
 - 1. Sirkulasi dan Parkir79
 - 2. Pola Aktivitas87

BAB VI KESIMPULAN DAN SARAN

- A. Kesimpulan95
- B. Saran.....96

DAFTAR PUSTAKA

DAFTAR TABEL

Tabel 2.1 Penelitian Terdahulu	20
Tabel 3.1 Definisi Operasional Variabel.....	26
Tabel 4.1 Daftar Desa dan Luas di Kecamatan Lamongan.....	29
Tabel 4.2 Penggunaan Lahan Kecamatan Lamongan	32
Tabel 4.3 Jumlah Penduduk Kecamatan Lamongan	35
Tabel 4.4 Jumlah Kepadatan Penduduk Kecamatan Lamongan	36
Tabel 4.5 Jumlah Penduduk Menurut Jenis Kelamin Kecamatan Lamongan	38
Tabel 4.6 Jumlah Penduduk Menurut Usia Kecamatan Lamongan	39
Tabel 4.7 Jumlah Penduduk Berdasarkan Agama Kecamatan Lamongan	40
Tabel 4.8 Jumlah Penduduk Berdasarkan Mata Pencaharian Kecamatan Lamongan.....	42
Tabel 4.9 Jumlah Sarana Peribadatan Kecamatan Lamongan	43
Tabel 4.10 Jumlah Sarana Pendidikan Kecamatan Lamongan	44
Tabel 4.11 Jumlah Sarana Kesehatan Kecamatan Lamongan	46
Tabel 4.12 Jumlah Sarana Olahraga Kecamatan Lamongan	47
Tabel 4.13 Batas-batas Wilayah Alun-Alun Lamongan	49
Tabel 5.1 Luasan Penggunaan Lahan di Kawasan Sekitar Alun-Alun Lamongan.....	62
Tabel 5.2 Jenis dan Manfaat Vegetasi di Alun-Alun Lamongan	74
Tabel 5.3 Geometri Jalan Kawasan Alun-Alun Lamongan	80
Tabel 5.4 Jenis Aktivitas Masyarakat	88

DAFTAR GAMBAR

Gambar 1.1 Peta Administrasi Kecamatan Lamongan	6
Gambar 1.2 Peta Kawasan Alun-Alun Lamongan	7
Gambar 1.3 Peta Tapak Lokasi Wilayah Studi	8
Gambar 3.1 Kerangka Pikir.....	24
Gambar 4.1 Peta Administrasi Kecamatan Lamongan	31
Gambar 4.2 Diagram Persentase Penggunaan Lahan Kecamatan Lamongan	33
Gambar 4.3 Peta Penggunaan Lahan Kecamatan Lamongan	34
Gambar 4.4 Grafik Jumlah Penduduk Kecamatan Lamongan.....	36
Gambar 4.5 Grafik Jumlah Kepadatan Penduduk Kecamatan Lamongan.....	37
Gambar 4.6 Grafik Jumlah Penduduk Berdasarkan Jenis Kelamin	38
Gambar 4.7 Grafik Jumlah Penduduk Berdasarkan Usia.....	40
Gambar 4.8 Grafik Jumlah Penduduk Berdasarkan Agama	41
Gambar 4.9 Grafik Jumlah Sarana Peribadatan Kecamatan Lamongan	44
Gambar 4.10 Grafik Jumlah Sarana Pendidikan Kecamatan Lamongan.....	45
Gambar 4.11 Grafik Jumlah Sarana Kesehatan Kecamatan Lamongan	47
Gambar 4.12 Grafik Jumlah Sarana Olahraga Kecamatan Lamongan	48
Gambar 4.13 Peta Lokasi Alun-Alun Lamongan.....	51
Gambar 4.14 Peta Batas Wilayah Studi	52
Gambar 4.15 Peta Tata Guna Lahan Kawasan Alun-Alun Lamongan	57
Gambar 5.1 Peta Sebaran Penggunaan Lahan Alun-Alun Lamongan	54
Gambar 5.2 Foto Mapping Area Bermain.....	56
Gambar 5.3 Foto Mapping Area Olahraga.....	58
Gambar 5.4 Foto Mapping Area Atraksi Fisik	60
Gambar 5.5 Peta Sebaran Penggunaan Lahan di Sekitar Kawasan Alun-Alun Lamongan	63
Gambar 5.6 Foto Mapping Sarana Pemerintahan	65
Gambar 5.7 Foto Mapping Sarana Kesehatan.....	67
Gambar 5.8 Foto Mapping Sarana Pendidikan	69
Gambar 5.9 Foto Mapping Sarana Perdagangan Jasa	71
Gambar 5.10 Foto Mapping Sarana Peribadatan	73
Gambar 5.11 Peta Sebaran Vegetasi di Alun-Alun Lamongan.....	78
Gambar 5.12 Peta Sirkulasi Kendaraan di Kawasan Alun-Alun Lamongan	82
Gambar 5.13 Peta Sirkulasi Pengunjung di Alun-Alun Lamongan	83
Gambar 5.14 Peta Sebaran Titik Lokasi Parkir <i>Off Streat</i> di Kawasan Alun-Alun Lamongan	85
Gambar 5.15 Peta Sebaran Titik Lokasi Parkir <i>On Streat</i> di Kawasan Alun-Alun Lamongan	86
Gambar 5.16 Sketsa Alun-Alun Lamongan	87
Gambar 5.17 Hasil Penelitian	88
Gambar 5.18 Peta Pola Aktivitas Masyarakat di Alun-Alun Lamongan.....	90

Gambar 5.19 Jenis Aktivitas Bermain di Alun-Alun Lamongan.....	91
Gambar 5.20 Jenis Aktivitas Olahraga di Alun-Alun Lamongan	92
Gambar 5.21 Lokasi Area Atraksi Fisik	92
Gambar 5.22 Jenis Aktivitas Duduk/Istirahat di Alun-Alun Lamongan	93